




Общество с ограниченной ответственностью «ГвинГрейс»

ПРОЕКТ МЕЖЕВАНИЯ ТЕРРИТОРИИ ЛИНЕЙНОГО ОБЪЕКТА:

«Газопровод межпоселковый с. Верхняя Маза – р.п. Радищево Радищевского района. Инвентарный номер ОФ–0107702»

ТОМ 4

Материалы по обоснованию

				
	01.06.2020	Порядина А.С.	Савельева Е.С.	
Версия	Дата	Начальник отдела	Исполнитель	

СОДЕРЖАНИЕ

	Содержание	2
1	Характеристики линейного объекта	3
2	Графические материалы	4
2.1	Обзорная схема расположения листов	4
2.2	Чертеж межевания территории	5
	Приложения	7
	Постановление Администрации муниципального образования «Радищевский район» Ульяновской области №281 от 01.06.2020г.	8

				Проект межевания территории линейного объекта: «Газопровод межпоселковый с. Верхняя Маза – р.п. Радищево Радищевского района. Инвентарный номер ОФ–0107702»			
			Дата				
Исполнитель	Савельева Е.С.		01.06.2020	Материалы по обоснованию проекта межевания территории линейного объекта	Стадия	Лист	Листов
Начальник отдела	Порядина А.С.		01.06.2020		П	2	8
Директор	Хурчак Е.В.		01.06.2020		ООО «ГвинГрейс»		

1. ХАРАКТЕРИСТИКИ ЛИНЕЙНОГО ОБЪЕКТА

Проект межевания территории линейного объекта: «Газопровод межпоселковый с. Верхняя Маза – р.п. Радищево Радищевского района. Инвентарный номер ОФ–0107702» подготовлен ООО «ГвинГрейс» на основании Постановления Администрации муниципального образования «Радищевский район» Ульяновской области №281 от 01.06.2020г.

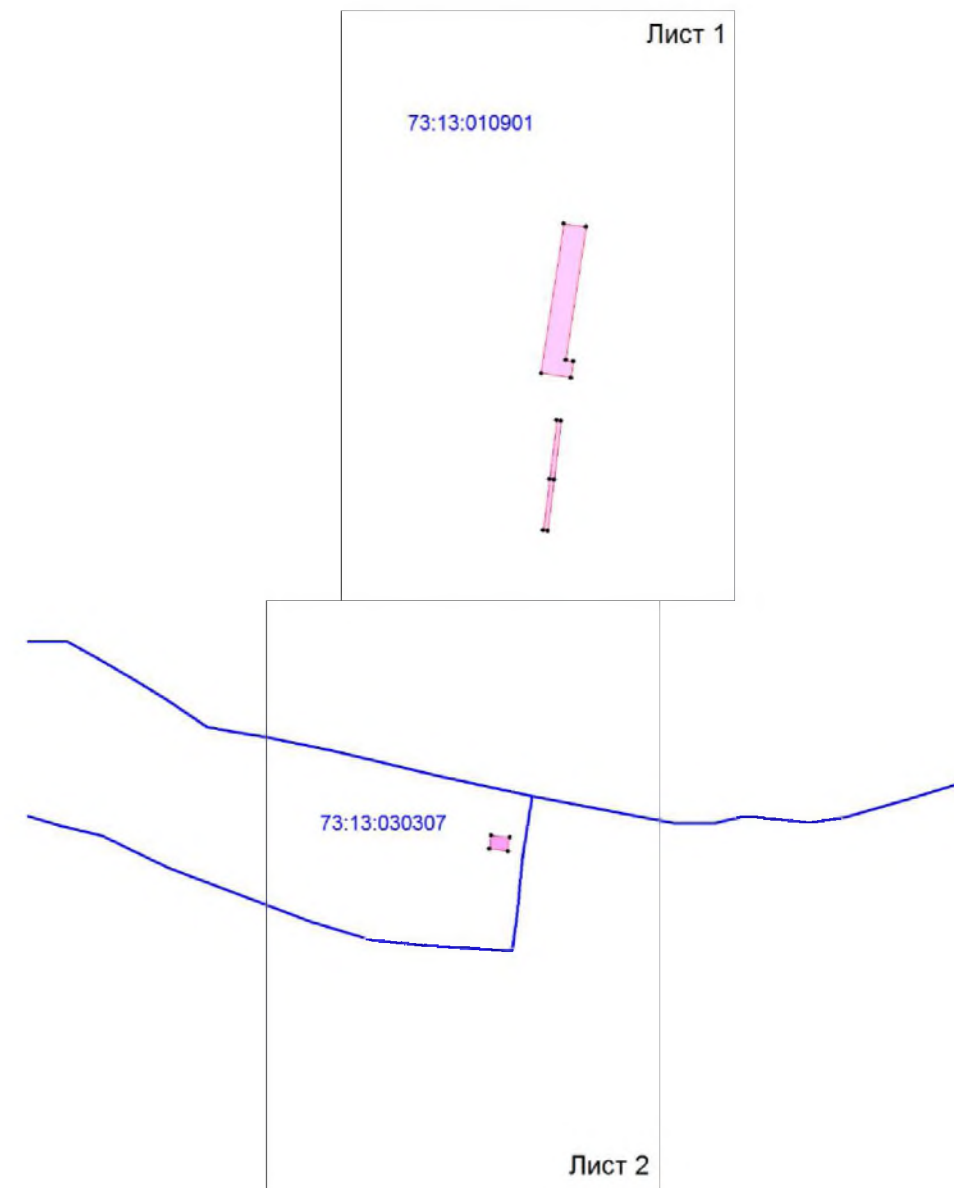
Разработка проекта межевания территории выполнена в соответствии с требованиями ст. 43 Градостроительного кодекса РФ.

Проектируемый участок линейного объекта «Газопровод межпоселковый с. Верхняя Маза – р.п. Радищево Радищевского района. Инвентарный номер ОФ–0107702» располагается в северо–западной части р.п. Радищево Радищевского городского поселения Радищевского района Ульяновской области, а также за пределами указанного населенного пункта по направлению на северо–восток.

Проектной документацией предусматривается:

- реконструкция межпоселкового газопровода высокого давления, включающая в себя переукладку участка действующего газопровода Ø325 мм, P_{раб} = 1,2 МПа.;
- подключение в действующий газопровод крутоизогнутыми отводами;
- установка отключающего устройства (шарового крана DN 300 надземной установки) в точке подключения к действующему газопроводу;
- подземная прокладка проектируемой части газопровода из стальных труб и соединительных деталей диаметром dn 325 мм;
- переход проектируемой части газопровода под р.Терешка и обводненным участком закрытым способом, методом горизонтально-направленного бурения (ГНБ).

2. Графические материалы
2.1 ОБЗОРНАЯ СХЕМА РАСПОЛОЖЕНИЯ ЛИСТОВ

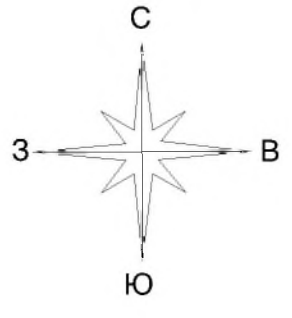


Условные обозначения:

- граница временного землеотвода для реконструкции газопровода
- граница кадастрового квартала
- 73:13:010901 – кадастровый номер кадастрового квартала
- граница существующего земельного участка
- 73:13:010901:1469 – кадастровый номер существующего земельного участка
- граница образуемого земельного участка/образуемой части земельного участка

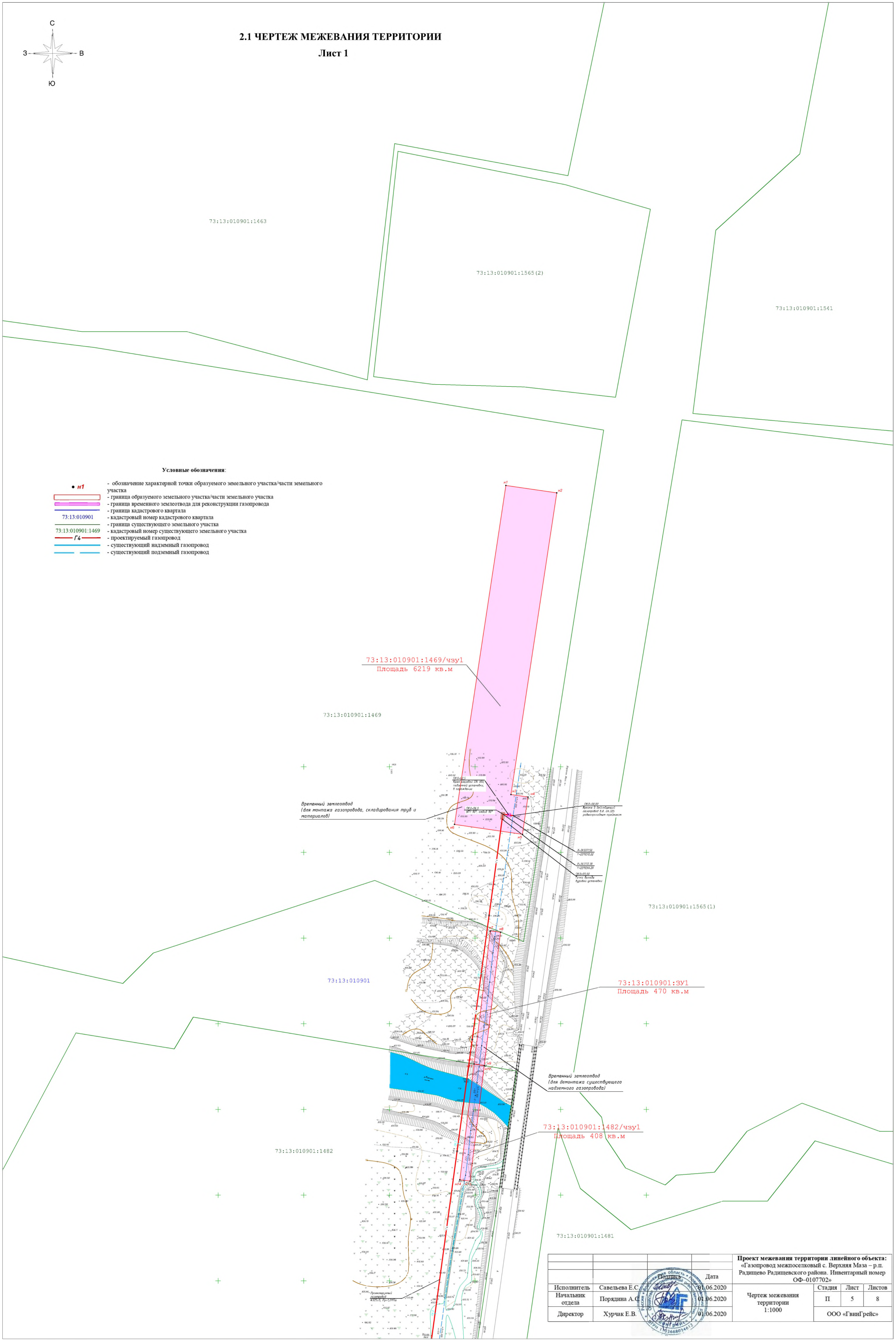
				Проект межевания территории линейного объекта: «Газопровод межпоселковый с. Верхняя Маза – р.п. Радищево Радищевского района. Инвентарный номер ОФ-0107702»			
			Дата				Стадия
Исполнитель	Савельева Е.С.		01.06.2020	Обзорная схема расположения листов М 1:10000	П	4	8
Начальник отдела	Порядина А.С.		01.06.2020		ООО «ГвинГрейс»		
Директор	Хурчак Е.В.		01.06.2020				





2.1 ЧЕРТЕЖ МЕЖЕВАНИЯ ТЕРРИТОРИИ
Лист 1

- Условные обозначения:**
- **ИТ** - обозначение характерной точки образуемого земельного участка/части земельного участка
 - граница образуемого земельного участка/части земельного участка
 - граница временного землевода для реконструкции газопровода
 - граница кадастрового квартала
 - 73:13:010901 - кадастровый номер кадастрового квартала
 - 73:13:010901:1469 - кадастровый номер существующего земельного участка
 - проектируемый газопровод
 - существующий надземный газопровод
 - существующий подземный газопровод



		Дата	Проект межевания территории линейного объекта: «Газопровод межпоселковый с. Верхняя Маза – р.п. Радичево Радичевского района. Инвентарный номер ОФ-0107702»		
Исполнитель	Савельева Е.С.	01.06.2020	Стадия	Лист	Листов
Начальник отдела	Порядина А.С.	01.06.2020	П	5	8
Директор	Хурчак Е.В.	01.06.2020	Чертёж межевания территории 1:1000 ООО «ГвинГрейс»		

ПРИЛОЖЕНИЯ

**АДМИНИСТРАЦИЯ
МУНИЦИПАЛЬНОГО ОБРАЗОВАНИЯ
«РАДИЩЕВСКИЙ РАЙОН» УЛЬЯНОВСКОЙ ОБЛАСТИ**

ПОСТАНОВЛЕНИЕ

1 июня 2020 г.

№ 281
Экз. № 2

р.п. Радищево

О разработке проекта планировки и проекта межевания территории для проектирования и строительства линейного объекта

В соответствии со статьями 45-46 Градостроительного кодекса Российской Федерации от 29.12.2004 № 190-ФЗ, Федеральным законом от 06.10.2003 № 131-ФЗ «Об общих принципах организации местного самоуправления в Российской Федерации», на основании обращения ООО «ГвинГрейс», Администрация муниципального образования «Радищевский район» Ульяновской области постановляет:

1. Разрешить ООО «ГвинГрейс» разработку проекта планировки территории и проекта межевания территории линейного объекта «Газопровод межпоселковый с. Верхняя Маза – р.п. Радищево Радищевского района. Инвентарный номер ОФ-0107702».

2. Настоящее постановление вступает в силу на следующий день после дня его официального опубликования.

Глава Администрации



А.В.Белотелов